













- | | | | | | | |
|--|-------------------|---|----------------------------|---|-----|----------------------------|
|  | WA1 (GFZ bis 0,8) |  | Grünflächen, -verbindungen |  | LSG | Landschaftsschutzgebiet |
|  | WA2 (GFZ bis 0,4) |  | Waldflächen |  | | Geltungsbereich |
|  | MI (GFZ bis 0,8) |  | Wasserflächen |  | | Fuß- und Radwegeverbindung |
|  | GEE (GFZ bis 0,8) | | |  | | Potentielle Erschließung |

Vorentwurf zum Bebauungsplan Nr. 47 "Neubrück"

Auftraggeber	Stadt Hennigsdorf		
Planung	 TOPOS	Landschaftsplanung Stadtplanung Stadtforschung Badensche Straße 29, 10715 Berlin	
Plantitel	Plangebietsvariante A	Datum	05.09.2017
Maßstab	1:1.000	